***Biļetens nr. 1***

# Baltās kazas rogainings 2025

## Meža rogaininga kausa 3. posms

**----------**

**Sacensību laiks: 2025. gada 15.jūnijs**
**Sacensību rajons: Jaunjelgava. Aizkraukles novads**
**Sacensību centrs: tiks norādīts – pirmsstarta informācijā !**
**Pirmsstarta informācija tiks publicēta 2025. gada 13.jūnijā**

**Organizē**

"Orientēšanās klubs "Kāpa", IK Māra-9, Latvijas Orientēšanās federācija ar Aizkraukles novada pašvaldības finansiālu atbalstu (Aizkraukles sporta centrs un Jaunjelgavas apvienības pārvalde Anita Censone 26550380)
Sacensību vadītājs: Kārlis Osis lvkaos@inbox.lv /Tamāra Kosmačeva 29104320
Sacensību karte: Pēteris Blumbergs
Plānošana: Uldis Pekuss
Apsekošana: Pēteris Blumbergs, Uldis Pekuss, Paulis Bričonoks

**Noteikumi**

Sacensību formāts: rogainings, laika limits 4 vai 6 stundas ar kājām.
Komandā startē 2-5 dalībnieki. Sacensības notiek saskaņā ar IRF un LOF apstiprinātajiem rogaininga sacensībunoteikumiem. Noteikumi publicēti Latvijas

rogaininga lapā http://www.rogaining.lv

**Papildinājumi noteikumiem, īpaši norādījumi.**

1. Sacensību apvidus atrodas Jaunjelgavas pagastā, Aizkraukles novados un A/S Latvijas valsts meži" apsaimniekotajā mežu teritorijā. Saudzējiet un cieniet dabas un cilvēku radītās vērtības!
2. Navigācijā drīkst izmantot tikai kompasu, pulksteni un organizatoru izsniegto sacensību karti. Jebkuras citas iekārtas un līdzekļi var tikt izmantoti mērķiem, kas nav saistīti ar navigāciju.
3. Distancē iespējama tikšanās ar suņiem un meža dzīvniekiem.
4. Pārvietojoties par vispārējās lietošanas autoceļiem un pilsētas ielām jāievēro ceļu satiksmes noteikumi, tumšā diennakts laikā jālieto atstarotāji un lukturi.
5. Māju pagalmus šķērsot aizliegts, ja vien tiem cauri neiet ceļš. Mājas ieteicams apiet, lai netraucētu iedzīvotājus. Aizliegtās teritorijas – apdzīvojamā teritorija, dārzi, kapsētas - ir olīvu zaļā krāsā. Citas aizliegtās teritorijas kartē (dabas mikroliegumi, sējumi un bīstamas vietas ) maskētas ar sarkano svītrojumu
6. Katrai komandai distancē obligāti līdzi jāņem izslēgts mobilais tālrunis ar uzlādētu bateriju, lai ārkārtas situācijas gadījumā būtu iespēja sazināties ar organizatoriem. Organizatoru mobilais tālruņa numurs būs norādīts uz sacensību kartes.

## Sacensību Programma

no 09:00 dalībnieku ierašanās sacensību centrā,
reģistrācija 10:00 karšu izsniegšana
11:00 sacensību starts
15:00 4 stundu sacensību finišs
15:30 4 stundu sacensību beigas
16:00 4 stundu sacensību noslēguma pasākums
17:00 6 stundu sacensību finišs
17:30 6 stundu sacensību beigas
18:00 6 stundu sacensību noslēguma pasākums
19:00 sacensību centra slēgšana

## Dalībnieku Grupas

**MO, WO, XO** – vīriešu, sieviešu un jauktās atklātās grupas.
**MJ, WJ, XJ** – vīriešu, sieviešu un jauktās junioru grupas, visu komandas dalībnieku vecums līdz 23 gadiem.
**MV, WV, XV** – vīriešu, sieviešu un jauktās veterānu grupas, visu komandas dalībnieku vecums no 40 gadiem.
**MSV, WSV, XSV** – vīriešu, sieviešu un jauktās super veterānu grupas, visu komandas dalībnieku vecums no 55 gadiem.
**MUV, WUV, XUV** – vīriešu, sieviešu vai jauktās ultra veterānu grupas, visu komandas dalībnieku vecums no 65 gadiem.
**Family** - ģimeņu grupa, komandā ir vismaz 2 paaudžu vienas ģimenes

dalībnieki un vismaz
viena dalībnieka vecums ir 14 vai mazāk gadi.

Dalībnieku vecums tiek noteikts uz 31.12.2025.

Atbildību par savu veselības stāvokli un par apdrošinājumu pret nelaimes gadījumiem un iespējamām traumām uzņemas paši dalībnieki (vecāki par 16 gadiem) vai viņu vecāki/aizbildņi (par dalībniekiem līdz 16 g.v.). Komandas reģistrējas sacensību centrā pilnā sastavā, saņem
sacensību dalībnieku piederumus, personīgi ar parakstu apliecina atbildību par savu, savu bērnu vai aizbilstamo - sacensību dalībnieku veselības stāvokli, iespējamiem nelaimes
gadījumiem un iespējamām traumām sacensību laikā. Distanci iespējams veikt, izvēloties maršrutu tā, lai nepakļautu briesmām savu veselību un dzīvību.

**Teritorija**

Sacensību apvidus daudzveidīgs, lielākoties priežu meži. 90% mežu teritorija apsaimnieko A/S Latvijas valstsmeži.

**Distance, KP un atzīmēšanās**

Atzīmēšanās sistēma – Sportident. **Katram dalībniekam tiek piestiprināta sava bezkontakta SI-karte, ko nodrošina organizatori**. Kontrolpunkti ir ar vērtībām no 3 līdz
11 punktiem. Punktu vērtības ir KP numura desmitu skaitlis, piemēram, KP ar numuru 33 komandai dod 3 punktus, KP ar numuru 93 dod 9 punktus. KP ar savu SI-karti atzīmējas visi komandas dalībnieki. Komandas dalībniekiem vienā KP atzīmes jāveic 1 minūtes laikā. Ja kādam no komandas dalībniekiem būs bojāts (pārrauts) SI-kartes stiprinājums, komanda tiek diskvalificēta.

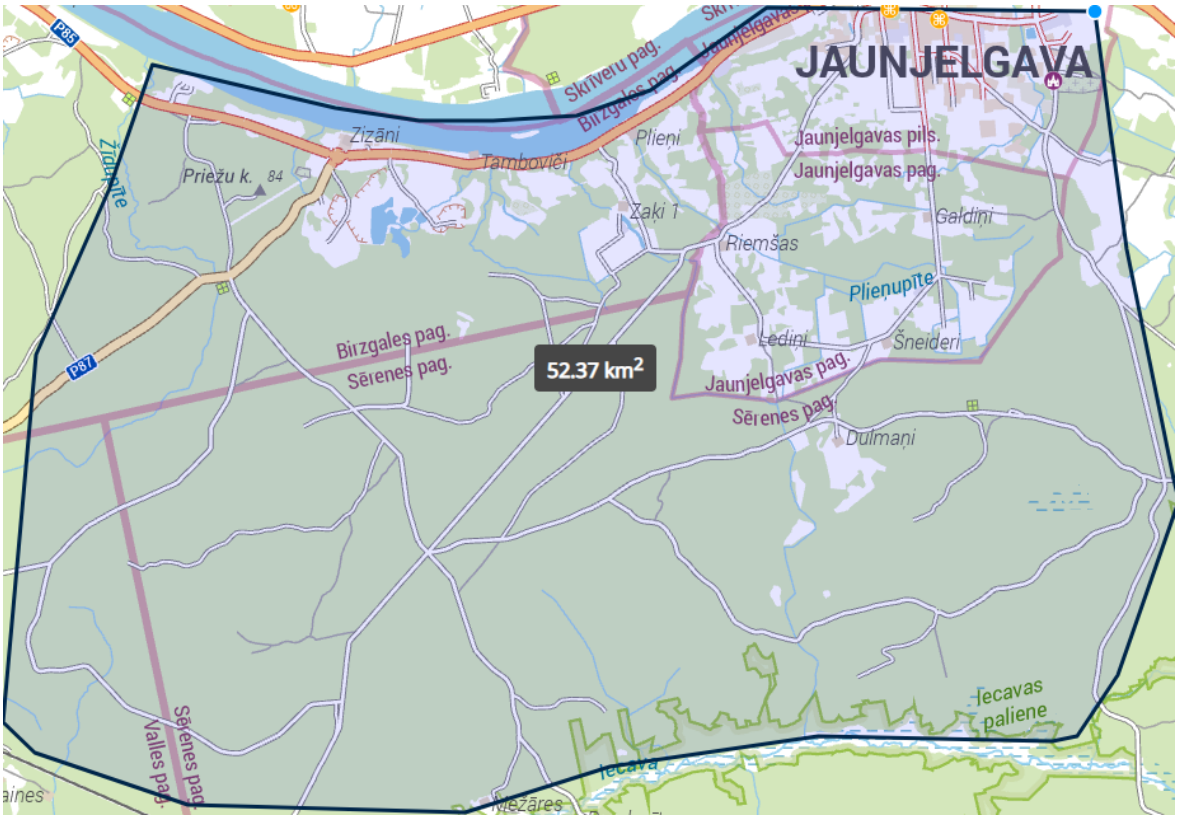
JAUNJELGAVA
P85
P87
Skrīveru pag.
Birzgales pag.
Jaunjelgavas
Zīzāni
Plieņi
Tambovlēi
Jaunjelgavas pils.
Jaunjelgavas pag.
Priežu k.
84
Žīdupīte
Žaķi 1
Galdiņi
Riemšas
Plieņupīte
Ledini
Šneideri
Birzgales pag.
Sērenes pag.
52.37 km²
Jaunjelgavas pag.
Sērenes pag.
Dulmaņi
Iecavas paliene
Iecava
Sērenes pag.
Valles pag.
Vēzāres

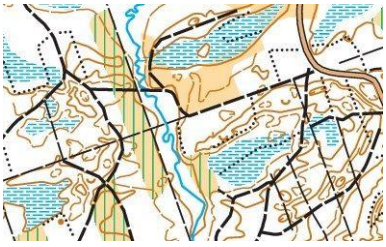

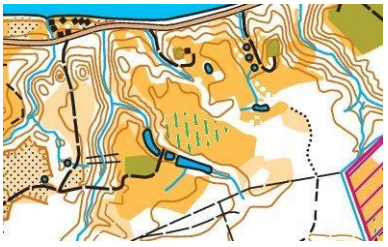

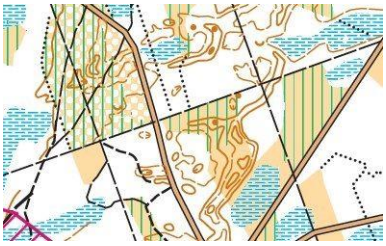

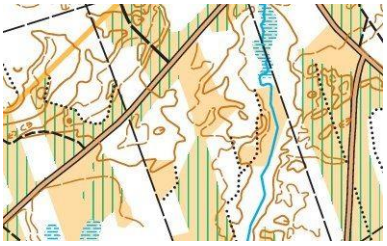

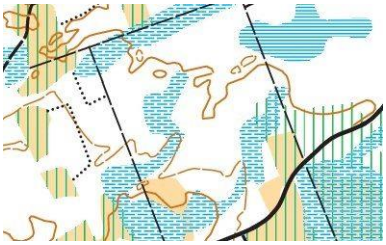

**Karte.**

**Mērogs 1:25 000, H = 5m, Platība ~ 59 km2.**
**Rogaininga karte sagatavota 2024. gadā, izmantojot Latvijas Ģeotelpiskās informācijas aģentūra (LĢIA), LVM GEO topogrāfiskos materiālus,** ortofoto un citu informāciju, apsekojot teritoriju un plānotās kontrolpunktu vietas. Atbilstoši Straptautiskās rogaininga federācijas (IRF) norādēm, **rogaininga sacensībām ir piemērotas standarta vai uzlabotas topogrāfiskās kartes. Kartes lapas izmērs, kartes apzīmējumi un lietošanas īpašības tiks precizētas pirmsstarta informācijā.**

**Dzirdināšanas punkti, ēdināšana, serviss**
Sacensību rajonā tiks izvietoti dzirdināšanas punkti ar ūdens rezervuāriem un iezīmētas apvidū pieejamās dzeramā ūdens ņemšanas vietas. Ēdināšana - pēc finiša gan 4 stundu, gan 6 stundu distanču dalībniekiem, gan visēdājiem, gan veģetāriešiem. Ēdināšanas izmaksas iekļautas dalības maksā. Sacensību centrā būs pieejamas tualetes, atkritumu maisi.

**Dalības maksa katram komandas dalībniekam.**

**O, V un SV grupās -** 20 EUR (piesakoties līdz 08.06.2025.), 30 EUR (pēc 08.06.2025.),

**UV un J grupās -** 15 EUR (piesakoties līdz 08.06.2025.), 25 EUR (pēc 08.06.2025.),

**Family grupā -** 20 EUR (piesakoties līdz 08.06.2025.), 30 EUR (pēc 08.06.2025.), komandas dalībniekiem, kas atbilst O, V un SV grupu dalībnieku vecumam,
15 EUR (piesakoties līdz 08.06.2025.), 25 EUR (pēc 08.06.2025.), komandas dalībniekiem, kas atbilst UV un J grupu dalībnieku vecumam,
5 EUR dalībnieki līdz 14 gadu vecumam.

Dalības maksas sedz sacensību gatavošanu, bezkontakta SI kartes, ēdināšanas, sacensību centra īres un citusorganizatoriskos izdevumus

Pieteikums sacensībām ir arī garantija dalības maksas samaksai. Dalībnieki, kuri piesakās, bet atsakās startēt nosūtot rakstisku atteikumu līdz 01.06.2025. var saņem atpakaļ 50% no samaksātās dalības maksas. Organizators atgriež pilnu dalības maksas gadījumā, ja sacensības tiek atceltas vai nav iespējamas ārējo apstākļu dēļ.
**Dalības maksa veicama ar pārskaitījumu uz**
**LV40HABA0551015519297 (Swedbanka)**
**MĀRA-9 IK, Reģ.nr 40002124273**
**O.Vācieša 24-7, Carnikava, Carnikavas pag.,Ādažu nov. LV-2163**

**Pieteikumi**
Reģistrēšanās līdz 2025. gada 10.jūnijam, vēlāk tikai uz papildus sagatavotām

kartēm / skaits ierobežots. Organizatori nodrošina SI-kartes.
Pieteikumus komanda iesniedz tiešsaistē, aizpildot pieteikuma formu mājas lapā http://www.rogaining.lv

**Apbalvošana**
Tiks apbalvotas labāko rezultātu ieguvējas komandas katrā laika un dalībnieku ieskaites grupā. Apbalvojamo komandu skaitu organizatori var mainīt atkarībā no startējušo komandu skaita grupās un sacensību budžeta. **Loterija** apbalvošanas laikā tiem dalībniekiem, kuri nav sadalījuši vietas uz pjedestāla katrā laika grupā.

Baltās Kazas rogainings ir ietverts MEŽA ROGAININGA KAUSA kalendārā kā 3. posms

**Informācija**

Kontaktinformācija:
+37129104320

lvkaos@inbox.lv,
tamara@kapa.lv

Pirmsstarta informācija tiks publicēta 2025. gada

13.jūnijā